





















**Kurzlegende**

-  Gebäude der Freien Universität – teilnehmend (offen) bzw. nicht teilnehmend
-  Offene Häuser weiterer Einrichtungen
-  S-Bahn-Linie mit Bahnhof
-  U-Bahn-Linie mit Bahnhof
-   Drei Lange-Nacht-Busrouten mit Haltepunkten vor jedem offenen Haus
-   Haltepunkt für zwei Routen
-   Shuttle GeoCampus Lankwitz via Campus Benjamin Franklin
-   BVG-Zubringer von und zu den S- und U-Bahnhöfen
-   Infostand der Freien Universität Berlin mit Ticketverkauf / Parkplatz

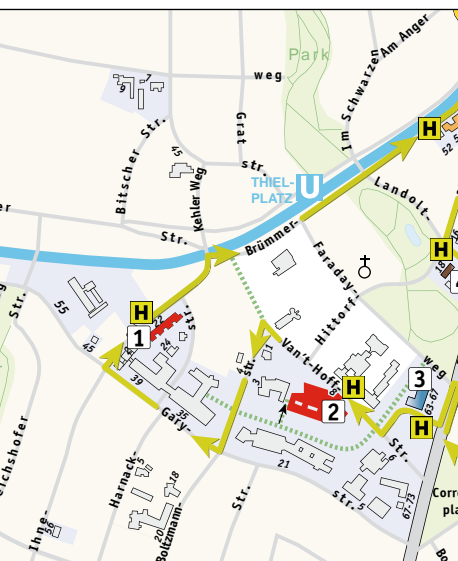
**Erläuterung**

Die geöffneten Gebäude sind von Südwest nach Nordost (von links unten nach rechts oben) durchnummeriert und thematisch eingefärbt:

-  Veterinärmedizin
-  Naturwissenschaften, Mathematik und Informatik
-  Fachübergreifende Bildungsvorhaben
-  Psychologie, Erziehungs-, Politik- und Rechtswiss.
-  Geschichts-, Kultur- u. Sprachwissenschaften
-  Service an der Freien Universität Berlin














Mit Kenntnis der Gebäudenummer läßt sich mithilfe des Indexes (siehe unten) die Seitennummer des Beitrages im Programmheft ermitteln.

0 500 m



© FU Berlin - Bearbeitung: WW-1.8. März 2011

Abfahrt Shuttle-Bus  
GeoCampus Lankwitz via  
Campus Benjamin Franklin

Freie Universität Berlin  
GeoCampus Lankwitz

Abfahrt Shuttle-Bus  
GeoCampus Lankwitz via  
Campus Benjamin Franklin