











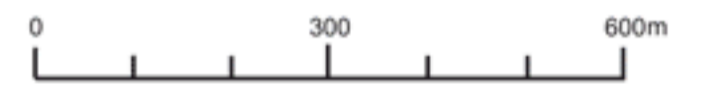
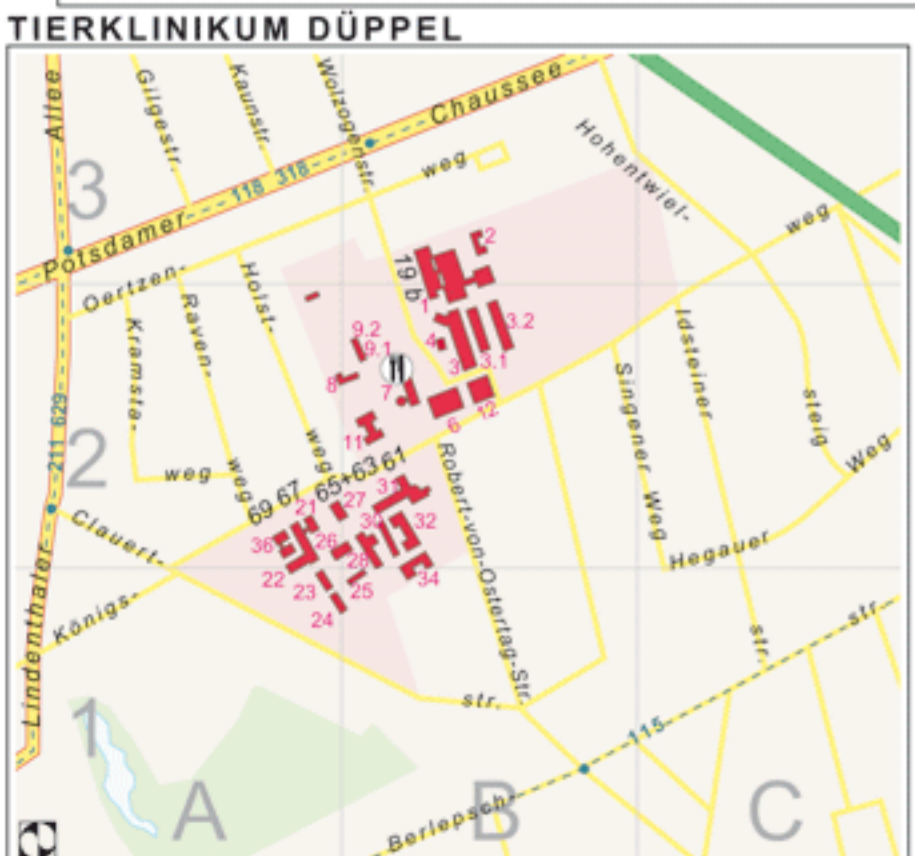
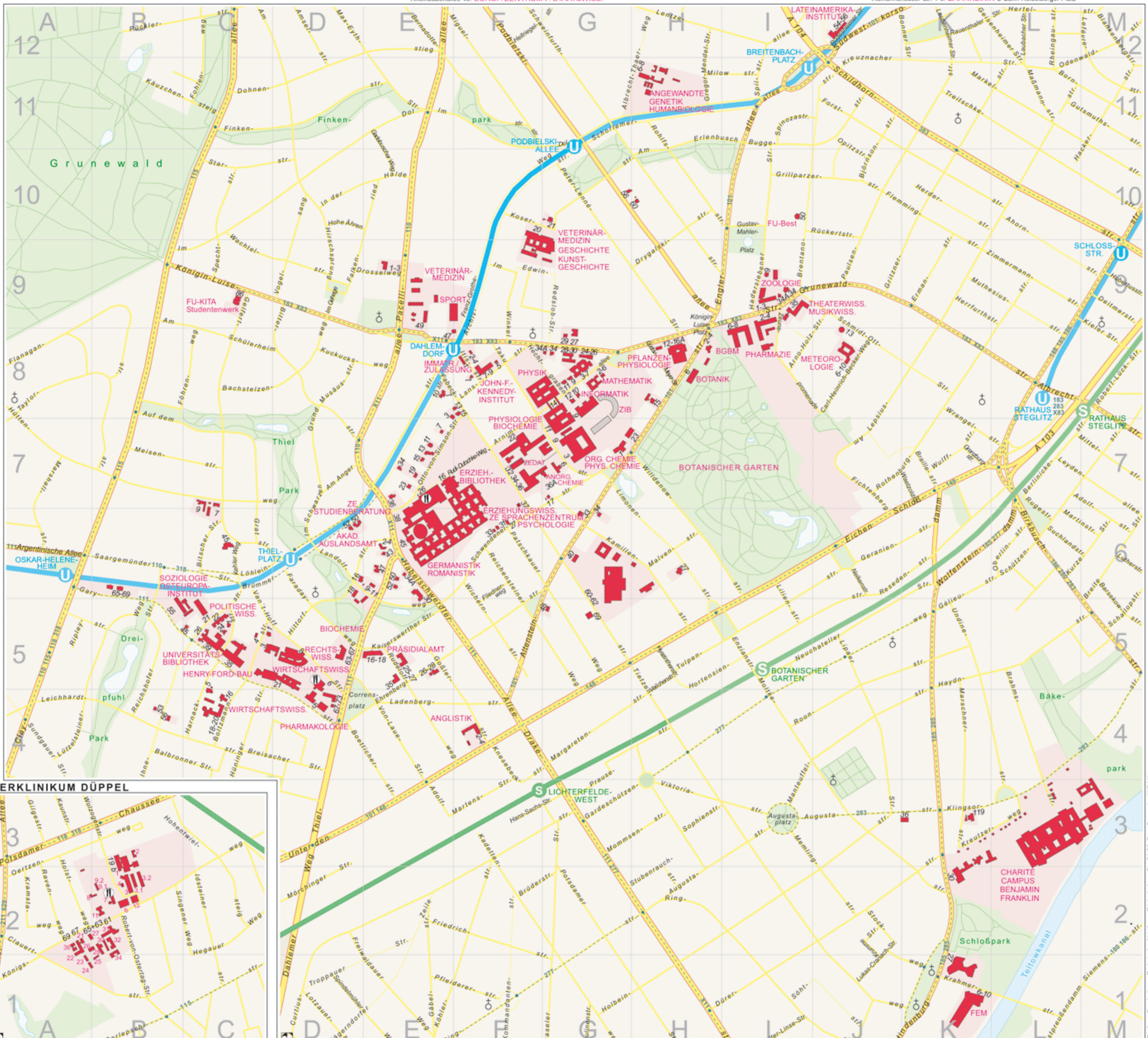


**HOCHSCHULSTANDORTE IN
• DAHLEM UND STEGLITZ
• DÜPPEL
• LANKWITZ**
Stand 01.02.2006

-  Gebäude der FU mit Grundstücksfläche und Hausnummer
- GEOGRAPHIE**
-  Mensa
-  Gebäude mit teilw. FU-Nutzung
-  Übrige bebaute Fläche
-  Grünfläche
-  Gewässerfläche
-  Thielallee Wichtige Hauptstraße
-  Schloßstr. Hauptstraße
-  Garystr. Nebenstraße
-  Buslinie mit Haltestelle
-  S-Bahn Linie mit Bahnhof
-  U-Bahn Linie mit Bahnhof



Alphabetisches Straßenverzeichnis mit FU Gebäuden (und Hausnummern) auf der Kartenrückseite



Kochstr. 31: PHARMAZIE Bus 363 S-Bahn Altglienicke

FU Berlin Bearbeitung: Technische Abteilung, Rüdigerstr. 54-56; Frau Sprawka (11841)