










Kurzlegende

-  Gebäude mit Grundstücksfläche der teilnehmenden FU-Einrichtungen
-  Übrige Gebäude von FU-Einrichtungen
-  Gebäude mit teilweiser FU-Nutzung (teilnehmend bzw. nicht-teilnehmend)
-  S-Bahn-Linie mit Bahnhof
-  U-Bahn-Linie mit Bahnhof
-  Lange-Nacht-Busroute mit Haltestellen
-  Infostand mit Ticketverkauf / Velotaxis

Erläuterung

Die Gebäude der teilnehmenden FU-Einrichtungen sind farblich hervorgehoben und von Südwest nach Nordost (von links unten nach rechts oben) durchnummeriert.

Mit Kenntnis der Gebäudenummer läßt sich mithilfe des Indexes (s. letzte Seite) die Seitennummer des Textbeitrages im Programmheft ermitteln.



© FU Berlin - Bearbeitung: II E z. März 2006

